



Niveau : 
Durée : 2h30
Distance : 11 km
Dénivelée : 110 m.

DEPARTS : COMMUNES DE LE PIN OU CHARAVINES

-  A proximité de l'église de Le Pin.
-  A Charavines, en face de la plage municipale

 Facile  Moyen  Difficile

Randonnée en Pays Voironnais



Au cœur d'un espace ouvert et vallonné, vous cheminerez à travers des paysages transformés par les moines chartreux.

L'ordre des chartreux a été fondé par Saint Bruno en 1084. Ce dernier s'est installé avec quelques moines au cœur du massif de la Chartreuse. C'est dans ce paysage, alors très difficile d'accès, qu'il a fondé le monastère de la Grande Chartreuse, encore aujourd'hui en activité. En 1116, quelques moines vont quitter la maison mère pour s'installer dans ce vallon écarté du lac de Paladru et fonder la troisième fille de la Grande Chartreuse : le **monastère de la Silve Bénite**. C'est aujourd'hui une propriété privée.

L'ordre des chartreux comprend une branche masculine et une branche féminine et compte environ 25 monastères répartis à travers le monde. Les Chartreux vivent en ermites et ont fait vœu de pauvreté. La communauté subsiste encore aujourd'hui grâce aux revenus des terres et propriétés, de l'argent reçu par donations pieuses ou legs ainsi que par la fabrication et la commercialisation des liqueurs Chartreuse.

À une centaine de mètres du monastère, la **grange Dîmière de la Silve Bénite**, datant de 1655, servait à stocker la dîme, impôt en nature perçu par les moines, le plus souvent une partie des récoltes. Le bâtiment aujourd'hui en élévation a vu ses proportions réduites de moitié suite à un incendie au début du XX^{ème} siècle. Observez sur le porche d'entrée le symbole des moines chartreux : une globe crucifère traduisant la devise des moines chartreux : "*Stat crux dum volvitur orbis*" (*La croix demeure pendant que la terre tourne*).

Tout au long de la randonnée, les chartreux se rappellent à notre souvenir avec les étangs qui servaient au drainage des champs, facilitant leur mise en culture, et à la pisciculture.

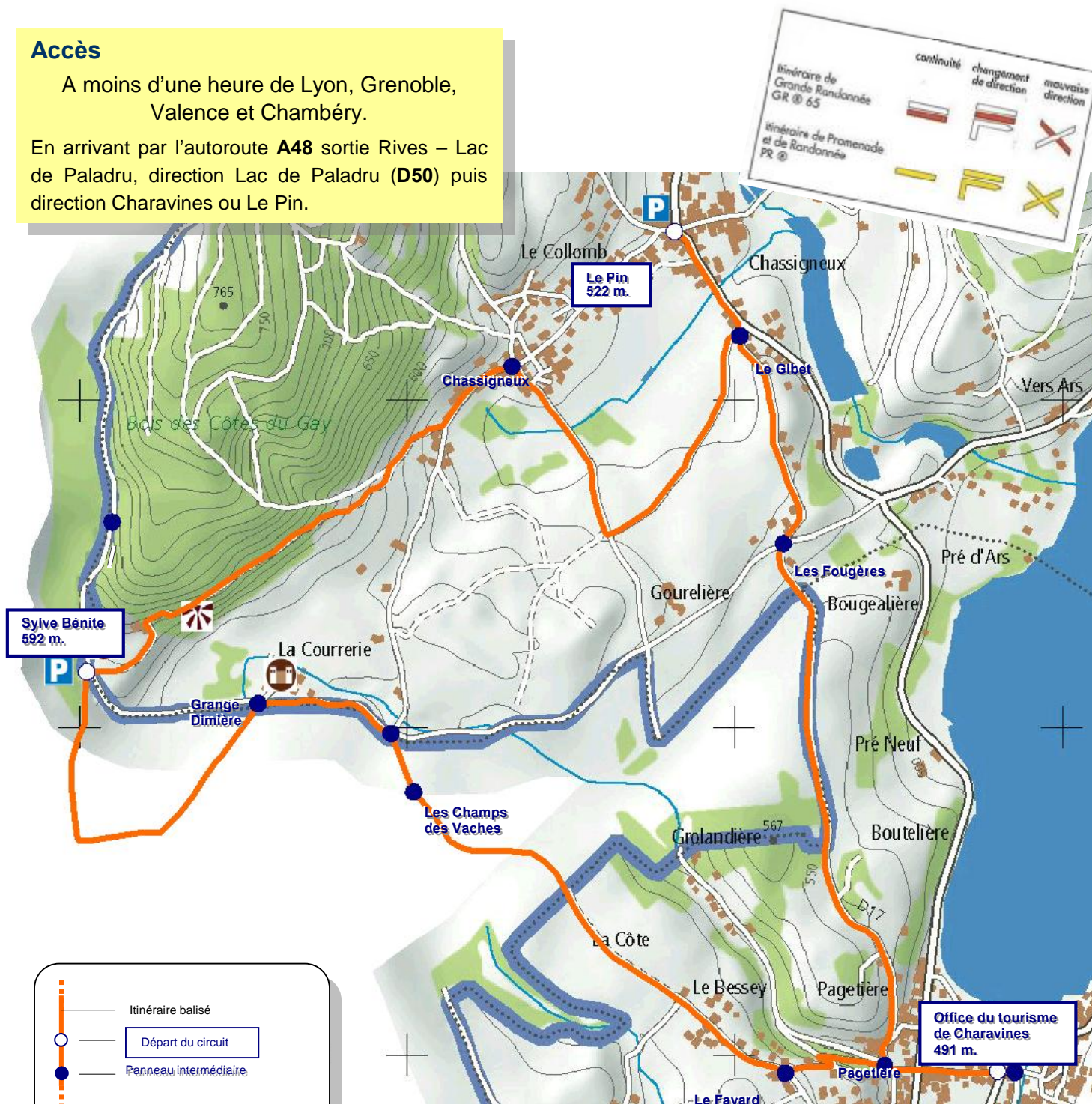
Le petit + : La Grange Dîmière est aujourd'hui un magnifique lieu d'exposition d'art contemporains et accueille tous les étés, un festival : « les nuits hors la grange » où le spectacle vivant est à l'honneur.

Vous pourrez aussi passer par la ferme de la Courrierie à deux pas de la Grange (visite et vente directe, se renseigner sur l'ouverture).

Accès

A moins d'une heure de Lyon, Grenoble, Valence et Chambéry.

En arrivant par l'autoroute **A48** sortie Rives – Lac de Paladru, direction Lac de Paladru (**D50**) puis direction Charavines ou Le Pin.



Charte du randonneur

- Ne sortez pas des sentiers balisés.
- Ne laissez pas vos déchets dans la nature, elle ne les digère pas.
- Soyez vigilants lors de la traversée de route.
- Respectez les cultures et propriétés privées, sur ce territoire des gens vivent et travaillent.
- Les chemins sont partagés par tous : agriculteurs, forestiers, chasseurs, promeneurs, VTTistes et cavaliers, respectez les différents utilisateurs.

Informations

La carte de randonnées en Pays Voironnais est à votre disposition dans les offices de tourisme du Pays Voironnais.

Bureau d'accueil de Voiron Tél : 04 76 05 00 38
Bureau d'accueil du Lac de Paladru Tél : 04 76 06 60 31



www.paysvoironnais.info